










# PELLO



## 1. KUNNANOSA

### Pellon asemakaava

Ahjolan teollisuusalueen kortteli 702 rakennuspaikat 5 ja 6  
ja korttelit 715 - 719  
KAAVALUONNOS

ASEMAKAAVAMERKINTÖJEN SELITYS:

-  Teollisuusrakennusten korttelialue.
-  Puisto.
-  3 m kaava-alueen rajan ulkopuolella oleva viiva.
-  Alueen raja.
-  Osa-alueen raja.
-  Ohjeellinen rakennuspaikan raja.
-  Katu
- 702** Korttelin numero.
- 2** Rakennuspaikan numero.
- e=0,35** Tehokkuusluku eli kerrosalan suhde rakennuspaikan pinta-alaan.
- II** Roomalainen numero osoittaa rakennusten, rakennuksen tai sen osan suurimman sallitun kerrosluvun.
-  Rakennusala.
-  Ajoneuvoliittymän likimääräinen sijainti.

 Ainonkatu 1, 96200 Rovaniemi Puh 016-313365, 0400-391468 tapani.honkanen@seitap.inet.fi	 <b>PELLO</b> 1.KUNNANOSA <b>PELLON ASEMAKAAVA</b> <b>LUONNOS</b>